

ОПИСАНИЕ МЕСТОПОЛОЖЕНИЯ ГРАНИЦ

Публичный сервитут в целях размещения существующего объекта электросетевого хозяйства «ВЛ 110 кВ Нефтезавод - Красково - 1»

(наименование объекта, местоположение границ которого описано
(далее - объект))

Раздел 1

Сведения об объекте

| Сведения об объекте | | |
|---------------------|---|---|
| N п/п | Характеристики объекта | Описание характеристик |
| 1 | 2 | 3 |
| 1 | Местоположение объекта | Московская область, городской округ Дзержинский, городской округ Котельники, городской округ Люберцы, г. Люберцы |
| 2 | Площадь объекта +/- величина погрешности определения площади (Р +/- Дельта Р) | 252863 кв. м ± 176 кв. |
| 3 | Иные характеристики объекта | Публичный сервитут в целях размещения существующего объекта электросетевого хозяйства «ВЛ 110 кВ Нефтезавод - Красково - 1» сроком действия 49 лет в интересах Публичного акционерного общества «Россети Московский регион» |

| Местоположение публичного сервитута: Московская область, городской округ Дзержинский, городской округ Котельники, городской округ Люберцы, г. Люберцы | | | |
|--|----------------------|-------------------------|--|
| Система координат | | МСК – 50, зона 1 | |
| Метод определения координат | | Аналитический | |
| Обозначение характерных точек границ публичного сервитута | Координаты, м | | |
| | X | Y | Средняя квадратическая погрешность положения характерных точек (M_t), м |
| 1 | 2 | 3 | 4 |
| 1 | 457652,04 | 1396852,50 | 0,1 |
| 2 | 457648,94 | 1396821,56 | 0,1 |
| 3 | 457651,60 | 1396820,57 | 0,1 |
| 4 | 457764,85 | 1396912,57 | 0,1 |
| 5 | 457868,95 | 1396996,73 | 0,1 |
| 6 | 457868,32 | 1397017,42 | 0,1 |
| 7 | 457981,91 | 1397107,98 | 0,1 |
| 8 | 458084,14 | 1397188,84 | 0,1 |
| 9 | 458095,42 | 1397249,09 | 0,1 |
| 10 | 458061,89 | 1397222,26 | 0,1 |
| 11 | 457957,03 | 1397139,31 | 0,1 |
| 12 | 457827,73 | 1397036,24 | 0,1 |
| 13 | 457829,01 | 1396993,66 | 0,1 |
| 14 | 457810,46 | 1396977,74 | 0,1 |
| 15 | 457725,46 | 1396910,55 | 0,1 |
| 16 | 457709,09 | 1396897,60 | 0,1 |
| 1 | 457652,04 | 1396852,50 | 0,1 |
| | | | |
| 17 | 461012,22 | 1400848,29 | 0,1 |
| 18 | 461032,12 | 1400804,43 | 0,1 |
| 19 | 461063,27 | 1400749,65 | 0,1 |
| 20 | 460882,64 | 1400599,27 | 0,1 |
| 21 | 460929,69 | 1400422,42 | 0,1 |
| 22 | 460990,52 | 1400204,27 | 0,1 |
| 23 | 461006,58 | 1400146,70 | 0,1 |
| 24 | 461008,27 | 1400140,64 | 0,1 |
| 25 | 461051,18 | 1399986,88 | 0,1 |
| 26 | 461113,46 | 1399766,12 | 0,1 |
| 27 | 461091,70 | 1399736,75 | 0,1 |
| 28 | 461085,81 | 1399728,79 | 0,1 |
| 29 | 461079,46 | 1399720,23 | 0,1 |
| 30 | 460884,42 | 1399663,42 | 0,1 |
| 31 | 460868,42 | 1399658,64 | 0,1 |
| 32 | 460698,49 | 1399607,95 | 0,1 |

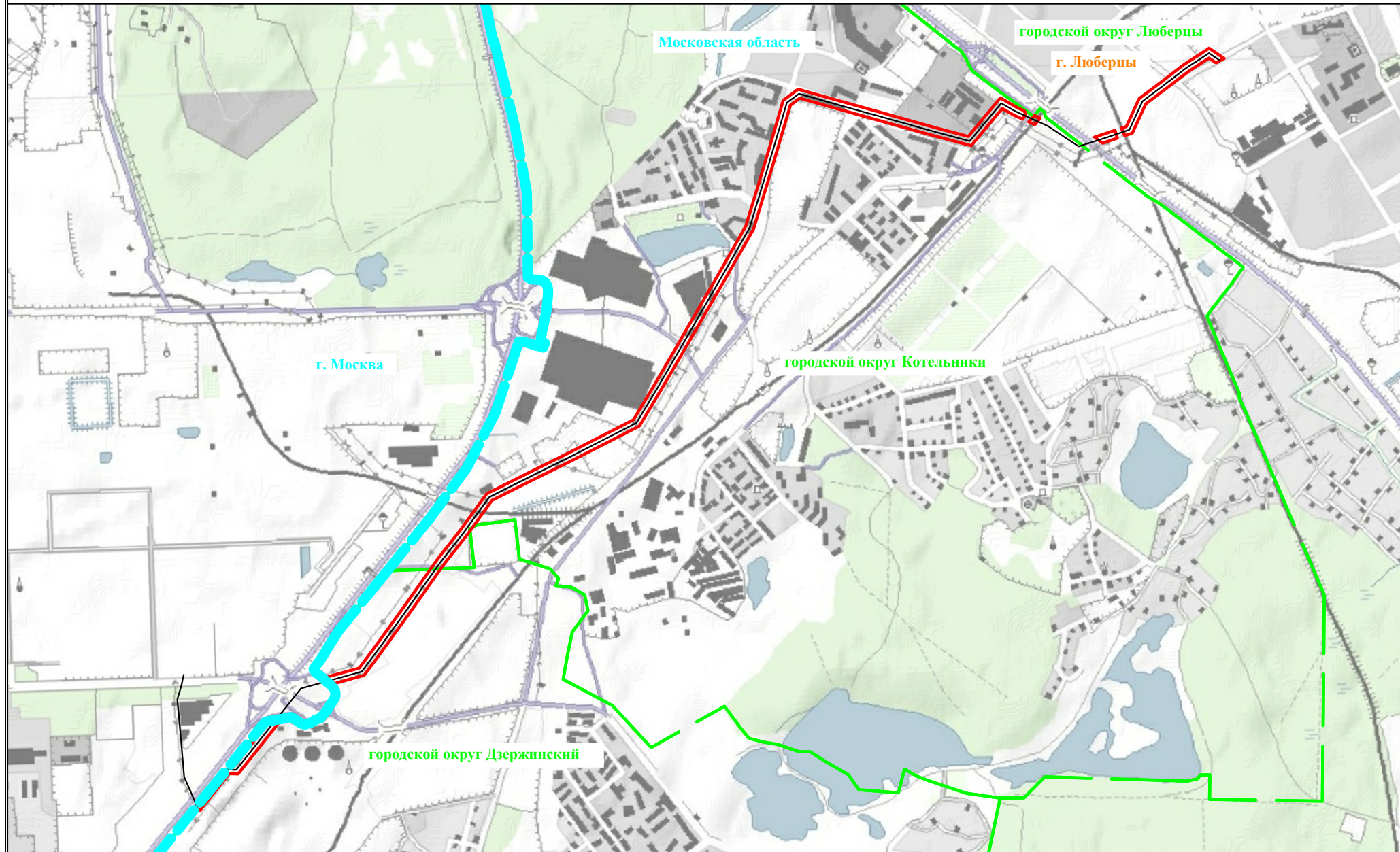
| | | | |
|----|-----------|------------|-----|
| 33 | 460683,59 | 1399603,50 | 0,1 |
| 34 | 460534,18 | 1399558,52 | 0,1 |
| 35 | 460477,67 | 1399541,49 | 0,1 |
| 36 | 460476,75 | 1399541,21 | 0,1 |
| 37 | 460442,34 | 1399521,66 | 0,1 |
| 38 | 460438,48 | 1399519,46 | 0,1 |
| 39 | 460420,09 | 1399509,01 | 0,1 |
| 40 | 460415,48 | 1399506,40 | 0,1 |
| 41 | 460382,99 | 1399487,85 | 0,1 |
| 42 | 460247,47 | 1399410,92 | 0,1 |
| 43 | 460244,31 | 1399409,10 | 0,1 |
| 44 | 460061,86 | 1399303,50 | 0,1 |
| 45 | 460057,66 | 1399301,09 | 0,1 |
| 46 | 459880,06 | 1399199,01 | 0,1 |
| 47 | 459857,50 | 1399185,91 | 0,1 |
| 48 | 459850,10 | 1399181,62 | 0,1 |
| 49 | 459828,14 | 1399168,87 | 0,1 |
| 50 | 459818,96 | 1399163,54 | 0,1 |
| 51 | 459691,86 | 1399089,76 | 0,1 |
| 52 | 459519,34 | 1398986,57 | 0,1 |
| 53 | 459442,20 | 1398835,91 | 0,1 |
| 54 | 459343,72 | 1398642,61 | 0,1 |
| 55 | 459254,74 | 1398463,12 | 0,1 |
| 56 | 459158,60 | 1398270,53 | 0,1 |
| 57 | 459098,23 | 1398227,03 | 0,1 |
| 58 | 458987,35 | 1398147,12 | 0,1 |
| 59 | 458848,00 | 1398037,38 | 0,1 |
| 60 | 458833,88 | 1398027,40 | 0,1 |
| 61 | 458827,69 | 1398023,03 | 0,1 |
| 62 | 458612,81 | 1397871,26 | 0,1 |
| 63 | 458603,36 | 1397864,58 | 0,1 |
| 64 | 458591,87 | 1397856,30 | 0,1 |
| 65 | 458510,04 | 1397797,29 | 0,1 |
| 66 | 458415,55 | 1397729,15 | 0,1 |
| 67 | 458307,58 | 1397648,69 | 0,1 |
| 68 | 458262,16 | 1397485,01 | 0,1 |
| 69 | 458293,72 | 1397449,07 | 0,1 |
| 70 | 458342,46 | 1397624,80 | 0,1 |
| 71 | 458439,21 | 1397696,86 | 0,1 |
| 72 | 458451,69 | 1397705,88 | 0,1 |
| 73 | 458619,73 | 1397827,06 | 0,1 |
| 74 | 458626,60 | 1397832,02 | 0,1 |
| 75 | 458636,95 | 1397839,32 | 0,1 |
| 76 | 458827,45 | 1397973,87 | 0,1 |
| 77 | 458833,62 | 1397978,24 | 0,1 |
| 78 | 458871,95 | 1398005,31 | 0,1 |
| 79 | 458968,33 | 1398081,21 | 0,1 |
| 80 | 459011,45 | 1398115,16 | 0,1 |
| 81 | 459104,37 | 1398182,13 | 0,1 |

| | | | |
|-----|-----------|------------|-----|
| 82 | 459189,98 | 1398243,85 | 0,1 |
| 83 | 459244,66 | 1398353,36 | 0,1 |
| 84 | 459255,16 | 1398374,39 | 0,1 |
| 85 | 459274,40 | 1398412,93 | 0,1 |
| 86 | 459289,47 | 1398443,11 | 0,1 |
| 87 | 459290,55 | 1398445,29 | 0,1 |
| 88 | 459379,48 | 1398624,64 | 0,1 |
| 89 | 459426,52 | 1398716,97 | 0,1 |
| 90 | 459477,85 | 1398817,72 | 0,1 |
| 91 | 459480,46 | 1398822,83 | 0,1 |
| 92 | 459549,72 | 1398958,12 | 0,1 |
| 93 | 459712,19 | 1399055,29 | 0,1 |
| 94 | 459846,29 | 1399133,14 | 0,1 |
| 95 | 459856,65 | 1399139,16 | 0,1 |
| 96 | 459871,40 | 1399147,72 | 0,1 |
| 97 | 459879,56 | 1399152,47 | 0,1 |
| 98 | 459900,08 | 1399164,37 | 0,1 |
| 99 | 460043,64 | 1399246,88 | 0,1 |
| 100 | 460081,85 | 1399268,85 | 0,1 |
| 101 | 460267,37 | 1399376,21 | 0,1 |
| 102 | 460298,95 | 1399394,15 | 0,1 |
| 103 | 460307,66 | 1399399,12 | 0,1 |
| 104 | 460492,61 | 1399504,20 | 0,1 |
| 105 | 460590,67 | 1399533,74 | 0,1 |
| 106 | 460695,07 | 1399565,18 | 0,1 |
| 107 | 460895,72 | 1399625,02 | 0,1 |
| 108 | 461103,58 | 1399685,56 | 0,1 |
| 109 | 461105,33 | 1399687,92 | 0,1 |
| 110 | 461120,57 | 1399708,50 | 0,1 |
| 111 | 461157,30 | 1399758,07 | 0,1 |
| 112 | 461151,05 | 1399780,18 | 0,1 |
| 113 | 461148,74 | 1399788,38 | 0,1 |
| 114 | 461089,69 | 1399997,69 | 0,1 |
| 115 | 461033,09 | 1400200,57 | 0,1 |
| 116 | 461031,35 | 1400206,84 | 0,1 |
| 117 | 461029,06 | 1400215,03 | 0,1 |
| 118 | 460968,30 | 1400432,93 | 0,1 |
| 119 | 460927,87 | 1400584,88 | 0,1 |
| 120 | 461115,13 | 1400740,79 | 0,1 |
| 121 | 461067,79 | 1400822,62 | 0,1 |
| 122 | 461053,68 | 1400853,71 | 0,1 |
| 123 | 461048,52 | 1400860,06 | 0,1 |
| 124 | 461047,23 | 1400860,12 | 0,1 |
| 125 | 461028,79 | 1400862,38 | 0,1 |
| 126 | 461016,62 | 1400852,00 | 0,1 |
| 17 | 461012,22 | 1400848,29 | 0,1 |
| | | | |
| 127 | 461029,56 | 1400906,87 | 0,1 |
| 128 | 461017,01 | 1400934,53 | 0,1 |

| | | | |
|-----|-----------|------------|-----|
| 129 | 460984,92 | 1400908,45 | 0,1 |
| 130 | 460998,42 | 1400878,71 | 0,1 |
| 131 | 461006,55 | 1400885,93 | 0,1 |
| 132 | 461018,38 | 1400897,88 | 0,1 |
| 133 | 461025,04 | 1400903,22 | 0,1 |
| 127 | 461029,56 | 1400906,87 | 0,1 |
| | | | |
| 134 | 460957,47 | 1401297,87 | 0,1 |
| 135 | 460953,61 | 1401299,08 | 0,1 |
| 136 | 460944,61 | 1401301,91 | 0,1 |
| 137 | 460926,51 | 1401307,30 | 0,1 |
| 138 | 460919,11 | 1401309,23 | 0,1 |
| 139 | 460902,89 | 1401261,38 | 0,1 |
| 140 | 460895,20 | 1401237,23 | 0,1 |
| 141 | 460901,89 | 1401228,49 | 0,1 |
| 142 | 460914,72 | 1401211,35 | 0,1 |
| 143 | 460920,18 | 1401204,39 | 0,1 |
| 144 | 460924,71 | 1401198,59 | 0,1 |
| 145 | 460940,87 | 1401248,83 | 0,1 |
| 134 | 460957,47 | 1401297,87 | 0,1 |
| | | | |
| 146 | 460968,22 | 1401329,65 | 0,1 |
| 147 | 460976,21 | 1401353,22 | 0,1 |
| 148 | 461028,79 | 1401377,40 | 0,1 |
| 149 | 461073,48 | 1401397,96 | 0,1 |
| 150 | 461111,79 | 1401415,57 | 0,1 |
| 151 | 461195,09 | 1401526,16 | 0,1 |
| 152 | 461212,90 | 1401549,33 | 0,1 |
| 153 | 461216,73 | 1401554,33 | 0,1 |
| 154 | 461225,21 | 1401565,39 | 0,1 |
| 155 | 461275,04 | 1401630,29 | 0,1 |
| 156 | 461276,67 | 1401632,42 | 0,1 |
| 157 | 461295,33 | 1401661,23 | 0,1 |
| 158 | 461303,72 | 1401674,14 | 0,1 |
| 159 | 461313,14 | 1401688,67 | 0,1 |
| 160 | 461356,41 | 1401755,44 | 0,1 |
| 161 | 461351,84 | 1401762,20 | 0,1 |
| 162 | 461347,91 | 1401768,00 | 0,1 |
| 163 | 461327,21 | 1401798,58 | 0,1 |
| 164 | 461321,51 | 1401807,01 | 0,1 |
| 165 | 461307,12 | 1401828,26 | 0,1 |
| 166 | 461304,45 | 1401823,31 | 0,1 |
| 167 | 461290,45 | 1401797,27 | 0,1 |
| 168 | 461288,07 | 1401793,68 | 0,1 |
| 169 | 461285,32 | 1401789,10 | 0,1 |
| 170 | 461296,75 | 1401772,23 | 0,1 |
| 171 | 461305,81 | 1401758,82 | 0,1 |
| 172 | 461308,42 | 1401754,96 | 0,1 |
| 173 | 461281,09 | 1401712,80 | 0,1 |

| | | | |
|-----|-----------|------------|-----|
| 174 | 461243,97 | 1401655,53 | 0,1 |
| 175 | 461234,26 | 1401642,88 | 0,1 |
| 176 | 461193,85 | 1401590,24 | 0,1 |
| 177 | 461186,60 | 1401580,80 | 0,1 |
| 178 | 461163,26 | 1401550,39 | 0,1 |
| 179 | 461144,54 | 1401525,53 | 0,1 |
| 180 | 461125,18 | 1401499,85 | 0,1 |
| 181 | 461120,39 | 1401493,49 | 0,1 |
| 182 | 461116,59 | 1401488,44 | 0,1 |
| 183 | 461085,90 | 1401447,71 | 0,1 |
| 184 | 461083,46 | 1401446,59 | 0,1 |
| 185 | 461002,87 | 1401409,52 | 0,1 |
| 186 | 460943,90 | 1401382,42 | 0,1 |
| 187 | 460931,40 | 1401345,51 | 0,1 |
| 146 | 460968,22 | 1401329,65 | 0,1 |
| 187 | 457829,01 | 1396993,66 | 0,1 |
| 146 | 457810,46 | 1396977,74 | 0,1 |

Схема расположения границ публичного сервитута



Используемые условные знаки и обозначения:



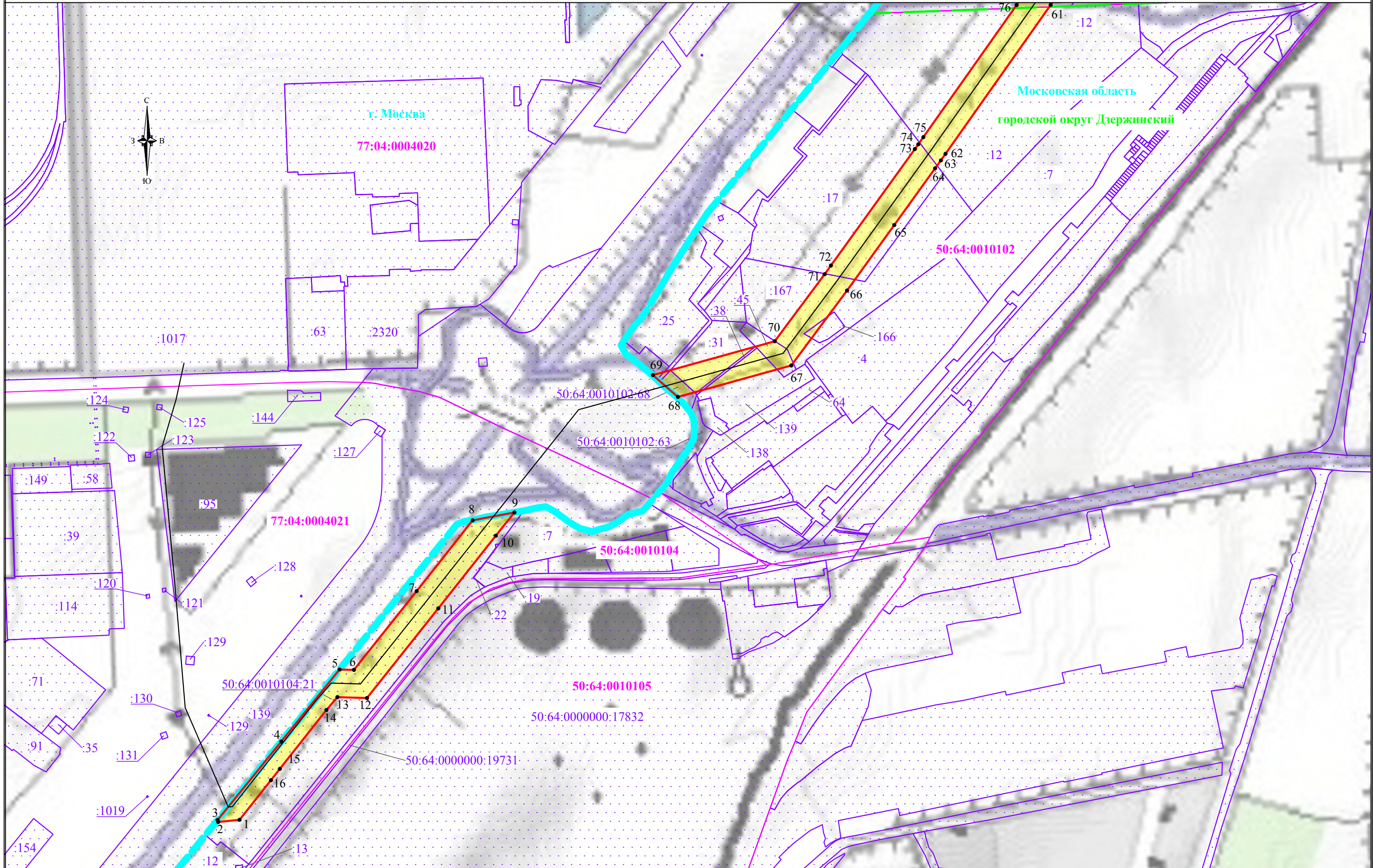
-  - обозначение границы публичного сервитута
-  - обозначение линии электропередачи
- г. Люберцы** - обозначение населенного пункта
- городской округ Люберцы** - обозначение муниципального образования
- Московская область** - обозначение субъекта

Схема расположения границ публичного сервитута



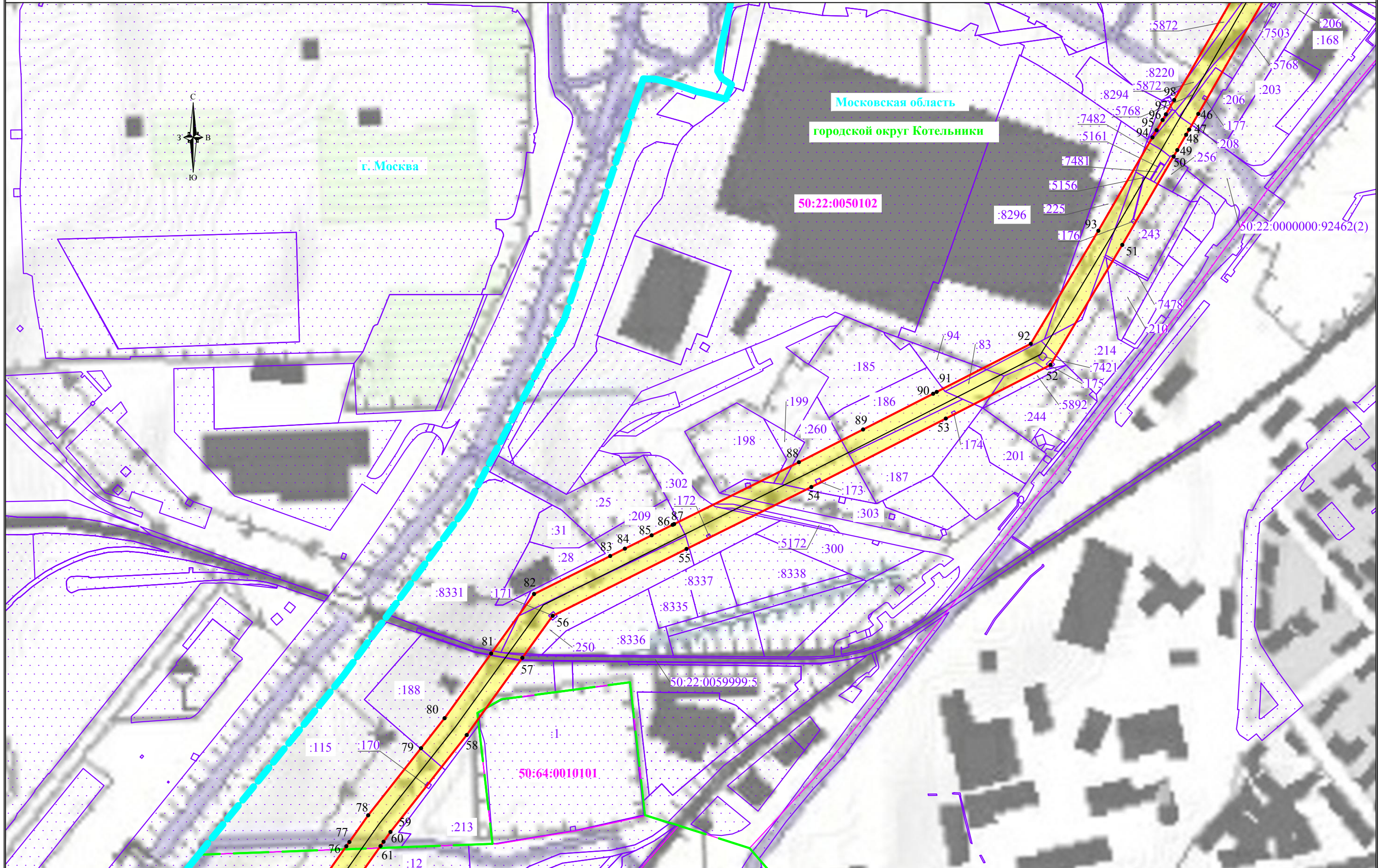
Используемые условные знаки и обозначения:

- обозначение границы публичного сервитута
- обозначение границы земельного участка
- обозначение границы кадастрового квартала
- обозначение линии электропередачи

- обозначение границы охранной зоны линии электропередачи
- обозначение характерной точки границы публичного сервитута
- 50:64:0010105 - обозначение номера кадастрового квартала
- 50:64:0000000:17832 - обозначение кадастрового номера земельного участка
- г. Люберцы - обозначение населенного пункта
- городской округ Люберцы - обозначение муниципального образования
- Московская область - обозначение субъекта

Масштаб 1:5000
Выноска № 1

Схема расположения границ публичного сервитута



Используемые условные знаки и обозначения:

- обозначение границы публичного сервитута
- обозначение границы земельного участка
- обозначение границы кадастрового квартала
- обозначение линии электропередачи


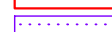


- обозначение границы охранной зоны линии электропередачи
- обозначение характерной точки границы публичного сервитута
- 50:64:0010105 - обозначение номера кадастрового квартала
- 50:64:0000000:17832 - обозначение кадастрового номера земельного участка
- г. Люберцы - обозначение населенного пункта
- городской округ Люберцы - обозначение муниципального образования
- Московская область - обозначение субъекта



Масштаб 1:5000
Выноска № 2

Схема расположения границ публичного сервитута



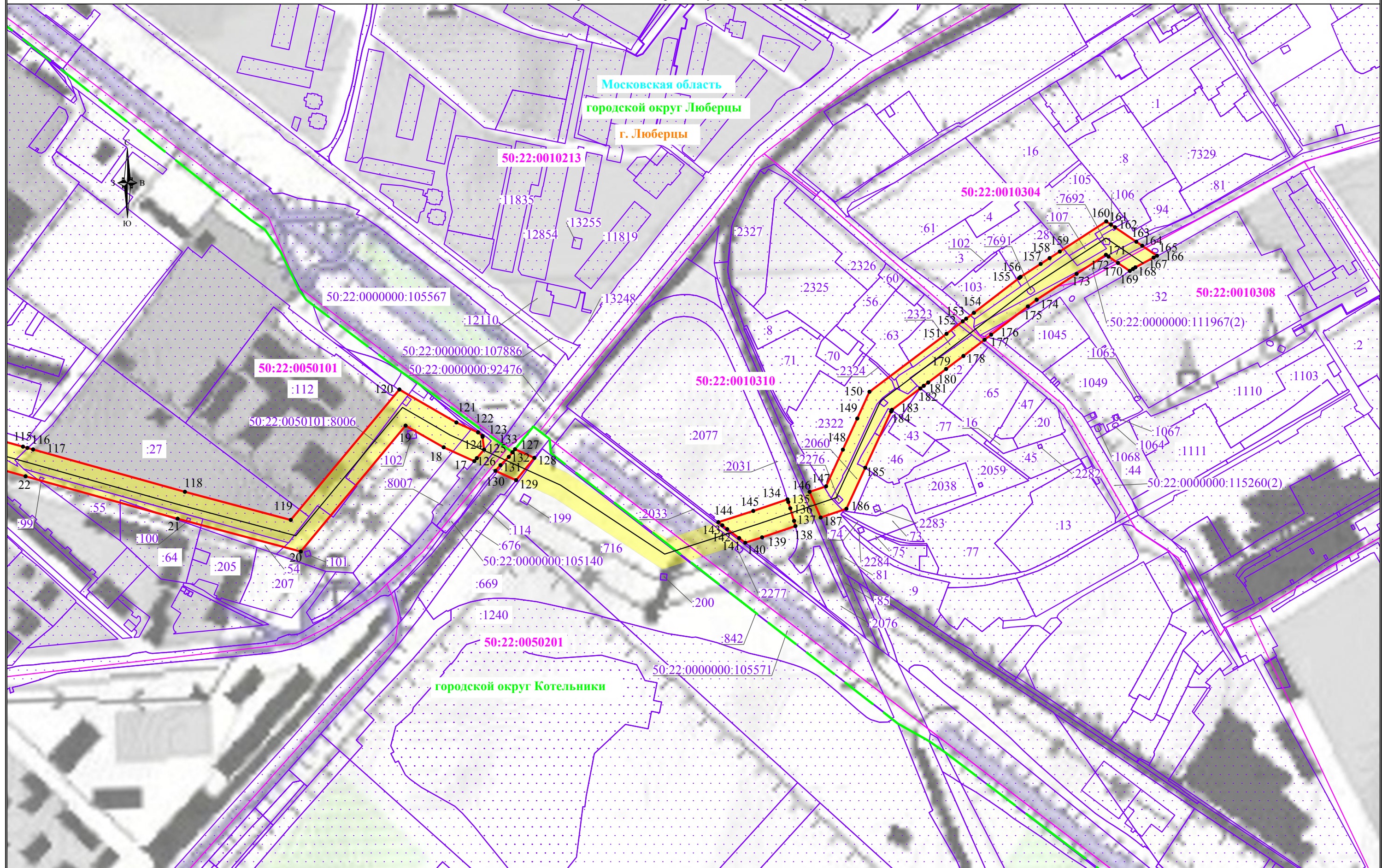
Используемые условные знаки и обозначения:

-  - обозначение границы публичного сервитута
-  - обозначение границы земельного участка
-  - обозначение границы кадастрового квартала
-  - обозначение линии электропередачи

-  - обозначение границы охранной зоны линии электропередачи
-  - обозначение характерной точки границы публичного сервитута
- 50:64:0010105** - обозначение номера кадастрового квартала
- 50:64:0000000:17832** - обозначение кадастрового номера земельного участка
- г. Люберцы** - обозначение населенного пункта
- городской округ Люберцы** - обозначение муниципального образования
- Московская область** - обозначение субъекта


Масштаб 1:5000
Выноска № 3

Схема расположения границ публичного сервитута



Используемые условные знаки и обозначения:

- обозначение границы публичного сервитута
- обозначение границы земельного участка
- обозначение границы кадастрового квартала
- обозначение линии электропередачи



- обозначение границы охранной зоны линии электропередачи
- - обозначение характерной точки границы публичного сервитута
- 50:64:0010105 - обозначение номера кадастрового квартала
- 50:64:0000000:17832 - обозначение кадастрового номера земельного участка
- г. Люберцы - обозначение населенного пункта
- городской округ Люберцы - обозначение муниципального образования
- Московская область - обозначение субъекта

Масштаб 1:5000
Выноска № 3